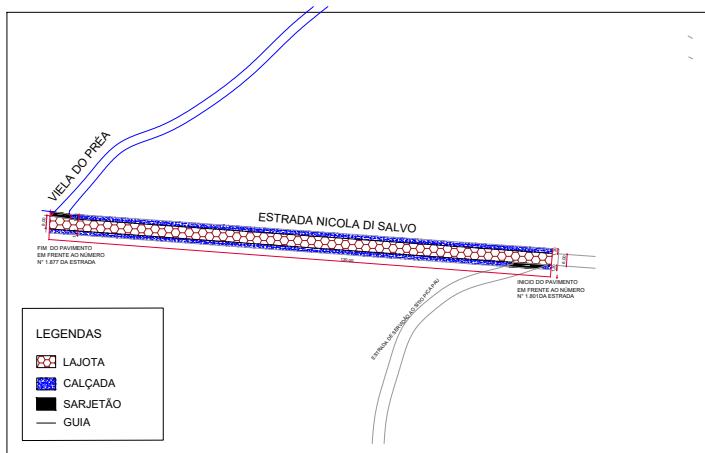
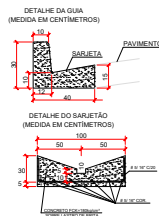


PROJETO DE PAVIMENTAÇÃO



DETALHE DO PERFIL DA RUA

CORTE - SEM ESCALA

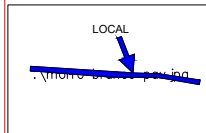


PROJETO COMPLETO

FOLHA ÚNICA

ASSUNTO: PROJETO DE PAVIMENTAÇÃO - BLOCO DE CONCRETO SEXTAVADO
LOCAL: ESTRADA NICOLA DI SALVO
BAIRRO: VILA SÃO JORGE
MUNICÍPIO DE PEDRO DE TOLEDO-SP
PROPR: PREFEITURA MUNICIPAL DE PEDRO DE TOLEDO

SITUAÇÃO SEM ESCALA



DECLARO QUE A APROVAÇÃO DO PROJETO POR PARTE DA PREFEITURA NÃO IMPLICA NO RECONHECIMENTO DO DIREITO DE PROPRIEDADE DO TERRENO.

Prefeitura Municipal de Pedro de Toledo
proprietário

Documento assinado digitalmente
gouv.br
JEFFERSON SERRADILHA SCHINDT
Data: 20/03/2024 14:28:10:00
Verifique em: <https://validar.dl.gov.br>

Director de Obras
ENG. JEFFERSON SERRADILHA SCHINDT
CREASP: 5069993012

ESTRADA NICOLA DI SALVO
EXTENSÃO: 130,00 m
LARGURA: 6,00 m
ÁREA: 7,80 m²
CALÇADA
EXTENSÃO: 260,00 m
LARGURA: 1,20 m
ÁREA: 312,00 m²
SARJETÃO
EXTENSÃO: 7,00 m
LARGURA: 1,00 m
ÁREA: 7,00 m²
VOLUME: 2,45m³

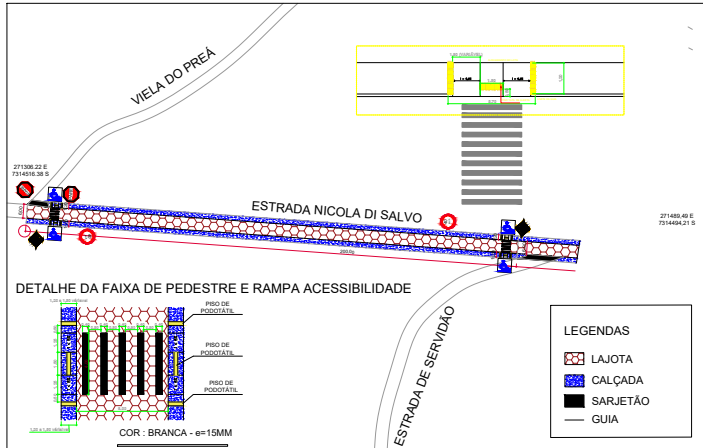
SARJETA
EXTENSÃO: 280,00 m
LARGURA: 0,40 m
ÁREA: 104,00 m²
VOLUME: 15,60m³

OBS:

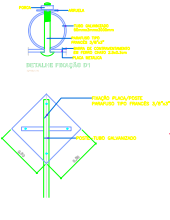


SGRICAP2024033903DM

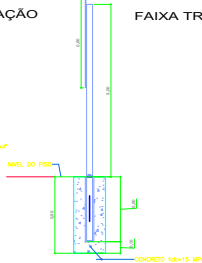
PROJETO DE SINALIZAÇÃO E RAMPA DE ACESIBILIDADE



PLACAS DE SINALIZAÇÃO



FAIXA TRAVESSIA PEDESTRES

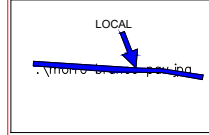


PROJETO COMPLETO

FOLHA ÚNICA

ASSUNTO: PROJETO DE PAVIMENTAÇÃO - BLOCO DE CONCRETO SEXTAVADO
LOCAL: ESTRADA NICOLA DI SALVO
BAIRRO: VILA SÃO JORGE
MUNICÍPIO DE PEDRO DE TOLEDO-SP
PROPR: PREFEITURA MUNICIPAL DE PEDRO DE TOLEDO

SITUAÇÃO SEM ESCALA



DECLARO QUE A APROVAÇÃO DO PROJETO POR PARTE DA PREFEITURA NÃO IMPLICA NO RECONHECIMENTO DO DIREITO DE PROPRIEDADE DO TERRENO.

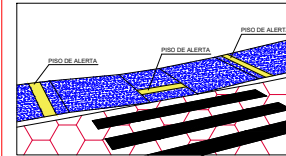
Prefeitura Municipal de Pedro de Toledo
proprietário
Documento assinado digitalmente
JEFFERSON SERRADILHA SCHINDT
Data: 21/03/2024 15:53:46
Verifique em <https://validar.it.gov.br>

Director de Obras
ENG. JEFFERSON SERRADILHA SCHINDT
CREASP: 506993012

ESTRADA NICOLA DI SALVO
EXTENSÃO: 130,00 m
LARGURA: 6,00 m
ÁREA: 7,80 m²
CALÇADA
EXTENSÃO: 260,00 m
LARGURA: 1,20 m
ÁREA: 312,00 m²
SARJETÃO
EXTENSÃO: 7,00 m
LARGURA: 0,40 m
ÁREA: 2,80 m²
VOLUME: 2,45m³

SARJETÃO
EXTENSÃO: 280,00 m
LARGURA: 0,40 m
ÁREA: 112,00 m²
VOLUME: 15,60m³

OBS:



Assinado com senha por: ELEAZAR MUNIZ JUNIOR - 21/03/2024 às 16:04:18
Autenticado com senha por: ELEAZAR MUNIZ JUNIOR - 21/03/2024 às 15:53:46
Documento N°: 2691649A3342318 - consulta é autenticada em:
<https://demandas.spsempapel.sp.gov.br/demandas/documento/2691649A3342318>



SGRICAP2024033903DM